













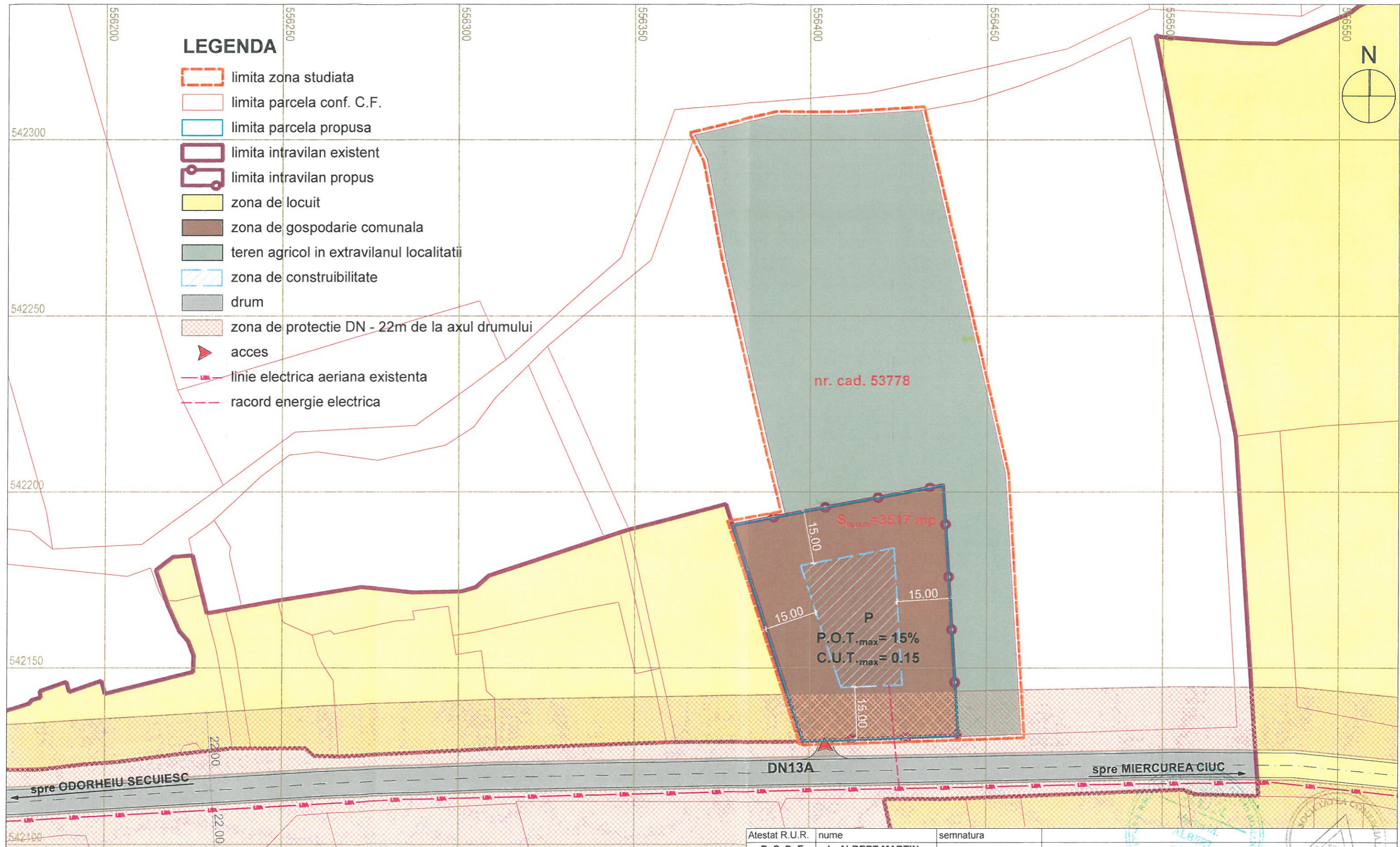


LEGENDA

-  limita zona studiată
-  limita parcela conf. C.F.
-  limita parcela propusa
-  limita intravilan existent
-  limita intravilan propus
-  zona de locuit
-  zona de gospodarie comunală
-  teren agricol în extravilanul localității
-  zona de constructibilitate
-  drum
-  zona de protecție DN - 22m de la axul drumului
-  acces
-  linie electrică aeriană existentă
-  racord energie electrică



BILANȚ TERITORIAL PROPUS

Suprafețe, funcțiuni	Suprafață (mp)	% din total
Suprafață teren conform C.F.	11802.00 mp	100.00 %
Teren introdus în intravilan cu funcțiunea de gospodărie comunală	3517.00 mp	29.80 %
Teren neintrodus în intravilan	8285.00 mp	70.20 %
P.O.T. MAX (SC/S _{teren} x100)		15.00 %
C.U.T. MAX (SC/S _{teren})		0.15

Atestat R.U.R.	nume	semnatura		
B, C, D, E	arh. ALBERT MARTIN			
S.C. ARHITECTURA SRL			Beneficiar:	
Miercurea Ciuc, Str. Zold Peter nr. 19, tel: 0744593694			S.C. HARVIZ S.A.	
specificatie	nume	semnatura	Titlu proiect:	
Sef proiect:	arh. ALBERT MARTIN		PROIECT REGIONAL DE DEZVOLTARE	
Proiectat:	arh. ALBERT MARTIN		INFRASTRUCTURII DE APA SI APA UZATA IN	
	arh. LASZLO BEATA		JUDETUL HARGHITA	
Proiect CAD:	arh. LASZLO BEATA		Amplasament:	Obiect:
			mun. Miercurea Ciuc, Ciba	Gospodarie de apa - rezervor
			Titlu planșă:	Plansa:
			REGLEMENTARI URBANISTICE SI REGLEMENTARI EDILITARE	A-27